建湖县人民政府拟征收土地公告

建拟征字〔2021〕第46号

为保障建湖县经济发展需求，根据《中华人民共和国土地管理法》等法律法规的规定，现发布拟征收土地公告:

一、建设用地项目呈报名称

成片开发方案（上冈新城公园北侧）

二、拟征收土地的位置、范围、权属、用途

土地位置：上冈镇南沙居委会三组;

土地范围：东至道路、南至道路、西至农田、北至道路；（详见附图）

涉及的农村集体经济组织：上冈镇南沙居委会;

土地用途：居住用地。

三、拟征收土地目的

本次拟征收土地用于省级以上人民政府批准由县级以上地方人民政府组织实施的成片开发建设需要用地项目建设，符合法律法规规定的可以征收情形。

四、开展土地现状调查安排

拟于2021年9月27日至2021年10月14日由建湖县自然资源和规划局组织对拟征收土地的权属、地类、面积以及地上附着物权属、种类、数量等信息进行调查，请拟征收土地的所有权人、使用权人配合调查工作，并在《土地现状调查确认表》上签字或盖章予以确认。待调查完成后，制定被征收土地村（居）的具体土地征收补偿安置方案并予以公告。

五、其他事项

本公告发布之日起，任何单位和个人不得在拟征地范围内抢栽抢建；违反规定抢栽抢建的，不予补偿安置。

本公告在拟征收土地涉及的镇（街道、区）和村、村民小组所在地予以张贴，公告期10个工作日。

特此公告。

建湖县人民政府

2021年9月26日

建湖县人民政府拟征收土地公告

建拟征字〔2021〕第47号

为保障建湖县经济发展需求，根据《中华人民共和国土地管理法》等法律法规的规定，现发布拟征收土地公告:

一、建设用地项目呈报名称

成片开发方案（上冈新城公园北侧）

二、拟征收土地的位置、范围、权属、用途

土地位置：上冈镇榆西村九组;

土地范围：东至道路、南至道路、西至农田、北至道路；（详见附图）

涉及的农村集体经济组织：上冈镇榆西村村民委员会;

土地用途：居住用地。

三、拟征收土地目的

本次拟征收土地用于省级以上人民政府批准由县级以上地方人民政府组织实施的成片开发建设需要用地项目建设，符合法律法规规定的可以征收情形。

四、开展土地现状调查安排

拟于2021年9月27日至2021年10月14日由建湖县自然资源和规划局组织对拟征收土地的权属、地类、面积以及地上附着物权属、种类、数量等信息进行调查，请拟征收土地的所有权人、使用权人配合调查工作，并在《土地现状调查确认表》上签字或盖章予以确认。待调查完成后，制定被征收土地村（居）的具体土地征收补偿安置方案并予以公告。

五、其他事项

本公告发布之日起，任何单位和个人不得在拟征地范围内抢栽抢建；违反规定抢栽抢建的，不予补偿安置。

本公告在拟征收土地涉及的镇（街道、区）和村、村民小组所在地予以张贴，公告期10个工作日。

特此公告。

建湖县人民政府

2021年9月26日

建湖县人民政府拟征收土地公告

建拟征字〔2021〕第48号

为保障建湖县经济发展需求，根据《中华人民共和国土地管理法》等法律法规的规定，现发布拟征收土地公告:

一、建设用地项目呈报名称

成片开发方案（上冈新城公园北侧）

二、拟征收土地的位置、范围、权属、用途

土地位置：上冈镇南沙居委会三组;

土地范围：东至道路、南至道路、西至农田、北至道路；（详见附图）

涉及的农村集体经济组织：上冈镇南沙居委会;

土地用途：交通运输用地。

三、拟征收土地目的

本次拟征收土地用于省级以上人民政府批准由县级以上地方人民政府组织实施的成片开发建设需要用地项目建设，符合法律法规规定的可以征收情形。

四、开展土地现状调查安排

拟于2021年9月27日至2021年10月14日由建湖县自然资源和规划局组织对拟征收土地的权属、地类、面积以及地上附着物权属、种类、数量等信息进行调查，请拟征收土地的所有权人、使用权人配合调查工作，并在《土地现状调查确认表》上签字或盖章予以确认。待调查完成后，制定被征收土地村（居）的具体土地征收补偿安置方案并予以公告。

五、其他事项

本公告发布之日起，任何单位和个人不得在拟征地范围内抢栽抢建；违反规定抢栽抢建的，不予补偿安置。

本公告在拟征收土地涉及的镇（街道、区）和村、村民小组所在地予以张贴，公告期10个工作日。

特此公告。

建湖县人民政府

2021年9月26日

建湖县人民政府拟征收土地公告

建拟征字〔2021〕第49号

为保障建湖县经济发展需求，根据《中华人民共和国土地管理法》等法律法规的规定，现发布拟征收土地公告:

一、建设用地项目呈报名称

成片开发方案（上冈新城公园北侧）

二、拟征收土地的位置、范围、权属、用途

土地位置：上冈镇榆西村村集体、四组、九组;

土地范围：东至道路、南至道路、西至农田、北至道路；（详见附图）

涉及的农村集体经济组织：上冈镇榆西村村民委员会;

土地用途：交通运输用地。

三、拟征收土地目的

本次拟征收土地用于省级以上人民政府批准由县级以上地方人民政府组织实施的成片开发建设需要用地项目建设，符合法律法规规定的可以征收情形。

四、开展土地现状调查安排

拟于2021年9月27日至2021年10月14日由建湖县自然资源和规划局组织对拟征收土地的权属、地类、面积以及地上附着物权属、种类、数量等信息进行调查，请拟征收土地的所有权人、使用权人配合调查工作，并在《土地现状调查确认表》上签字或盖章予以确认。待调查完成后，制定被征收土地村（居）的具体土地征收补偿安置方案并予以公告。

五、其他事项

本公告发布之日起，任何单位和个人不得在拟征地范围内抢栽抢建；违反规定抢栽抢建的，不予补偿安置。

本公告在拟征收土地涉及的镇（街道、区）和村、村民小组所在地予以张贴，公告期10个工作日。

特此公告。

建湖县人民政府

2021年9月26日

建湖县人民政府拟征收土地公告

建拟征字〔2021〕第 50 号

为保障建湖县经济发展需求，根据《中华人民共和国土地管理法》等法律法规的规定，现发布拟征收土地公告:

一、建设用地项目呈报名称

成片开发方案（上冈新城公园北侧）

二、拟征收土地的位置、范围、权属、用途

土地位置：上冈镇榆西村村集体、四组、九组;

土地范围：东至道路、南至道路、西至农田、北至道路；（详见附图）

涉及的农村集体经济组织：上冈镇榆西村村民委员会;

土地用途：绿地与开敞空间用地。

三、拟征收土地目的

本次拟征收土地用于省级以上人民政府批准由县级以上地方人民政府组织实施的成片开发建设需要用地项目建设，符合法律法规规定的可以征收情形。

四、开展土地现状调查安排

拟于 2021 年 9 月 27 日至 2021 年 10 月 14 日由建湖县自然资源和规划局组织对拟征收土地的权属、地类、面积以及地上附着物权属、种类、数量等信息进行调查，请拟征收土地的所有权人、使用权人配合调查工作，并在《土地现状调查确认表》上签字或盖章予以确认。待调查完成后，制定被征收土地村（居）的具体土地征收补偿安置方案并予以公告。

五、其他事项

本公告发布之日起，任何单位和个人不得在拟征地范围内抢栽抢建；违反规定抢栽抢建的，不予补偿安置。

本公告在拟征收土地涉及的镇（街道、区）和村、村民小组所在地予以张贴，公告期 10 个工作日。

特此公告。

建湖县人民政府

2021 年 9 月 26 日

建湖县人民政府拟征收土地公告

建拟征字〔2021〕第 51 号

为保障建湖县经济发展需求，根据《中华人民共和国土地管理法》等法律法规的规定，现发布拟征收土地公告:

一、建设用地项目呈报名称

成片开发方案（上冈新城公园北侧）

二、拟征收土地的位置、范围、权属、用途

土地位置：上冈镇南沙居委会三组;

土地范围：东至道路、南至道路、西至农田、北至道路；（详见附图）

涉及的农村集体经济组织：上冈镇南沙居委会;

土地用途：商业服务业用地。

三、拟征收土地目的

本次拟征收土地用于省级以上人民政府批准由县级以上地方人民政府组织实施的成片开发建设需要用地项目建设，符合法律法规规定的可以征收情形。

四、开展土地现状调查安排

拟于 2021 年 9 月 27 日至 2021 年 10 月 14 日由建湖县自然资源和规划局组织对拟征收土地的权属、地类、面积以及地上附着物权属、种类、数量等信息进行调查，请拟征收土地的所有权人、使用权人配合调查工作，并在《土地现状调查确认表》上签字或盖章予以确认。待调查完成后，制定被征收土地村（居）的具体土地征收补偿安置方案并予以公告。

五、其他事项

本公告发布之日起，任何单位和个人不得在拟征地范围内抢栽抢建；违反规定抢栽抢建的，不予补偿安置。

本公告在拟征收土地涉及的镇（街道、区）和村、村民小组所在地予以张贴，公告期 10 个工作日。

特此公告。

建湖县人民政府

2021 年 9 月 26 日

建湖县人民政府拟征收土地公告

建拟征字〔2021〕第 52 号

为保障建湖县经济发展需求，根据《中华人民共和国土地管理法》等法律法规的规定，现发布拟征收土地公告:

一、建设用地项目呈报名称

成片开发方案（上冈新城公园北侧）

二、拟征收土地的位置、范围、权属、用途

土地位置：上冈镇榆西村村集体、四组、九组;

土地范围：东至道路、南至道路、西至农田、北至道路；（详见附图）

涉及的农村集体经济组织：上冈镇榆西村村民委员会;

土地用途：商业服务业用地。

三、拟征收土地目的

本次拟征收土地用于省级以上人民政府批准由县级以上地方人民政府组织实施的成片开发建设需要用地项目建设，符合法律法规规定的可以征收情形。

四、开展土地现状调查安排

拟于 2021 年 9 月 27 日至 2021 年 10 月 14 日由建湖县自然资源和规划局组织对拟征收土地的权属、地类、面积以及地上附着物权属、种类、数量等信息进行调查，请拟征收土地的所有权人、使用权人配合调查工作，并在《土地现状调查确认表》上签字或盖章予以确认。待调查完成后，制定被征收土地村（居）的具体土地征收补偿安置方案并予以公告。

五、其他事项

本公告发布之日起，任何单位和个人不得在拟征地范围内抢栽抢建；违反规定抢栽抢建的，不予补偿安置。

本公告在拟征收土地涉及的镇（街道、区）和村、村民小组所在地予以张贴，公告期 10 个工作日。

特此公告。

建湖县人民政府

2021 年 9 月 26 日

建湖县人民政府拟征收土地公告

建拟征字〔2021〕第 53 号

为保障建湖县经济发展需求，根据《中华人民共和国土地管理法》等法律法规的规定，现发布拟征收土地公告:

一、建设用地项目呈报名称

成片开发方案（上冈新城公园北侧）

二、拟征收土地的位置、范围、权属、用途

土地位置：上冈镇榆西村村集体、四组、九组;

土地范围：东至道路、南至道路、西至农田、北至道路；（详见附图）

涉及的农村集体经济组织：上冈镇榆西村村民委员会;

土地用途：商业服务业用地。

三、拟征收土地目的

本次拟征收土地用于省级以上人民政府批准由县级以上地方人民政府组织实施的成片开发建设需要用地项目建设，符合法律法规规定的可以征收情形。

四、开展土地现状调查安排

拟于 2021 年 9 月 27 日至 2021 年 10 月 14 日由建湖县自然资源和规划局组织对拟征收土地的权属、地类、面积以及地上附着物权属、种类、数量等信息进行调查，请拟征收土地的所有权人、使用权人配合调查工作，并在《土地现状调查确认表》上签字或盖章予以确认。待调查完成后，制定被征收土地村（居）的具体土地征收补偿安置方案并予以公告。

五、其他事项

本公告发布之日起，任何单位和个人不得在拟征地范围内抢栽抢建；违反规定抢栽抢建的，不予补偿安置。

本公告在拟征收土地涉及的镇（街道、区）和村、村民小组所在地予以张贴，公告期 10 个工作日。

特此公告。

建湖县人民政府

2021 年 9 月 26 日

建湖县人民政府拟征收土地公告

建拟征字〔2021〕第 54 号

为保障建湖县经济发展需求，根据《中华人民共和国土地管理法》等法律法规的规定，现发布拟征收土地公告:

一、建设用地项目呈报名称

成片开发方案（上冈新城公园北侧）

二、拟征收土地的位置、范围、权属、用途

土地位置：上冈镇榆西村五组、九组;

土地范围：东至道路、南至道路、西至居民点、北至农田；（详见附图）

涉及的农村集体经济组织：上冈镇榆西村村民委员会;

土地用途：公共管理与公共服务用地。

三、拟征收土地目的

本次拟征收土地用于省级以上人民政府批准由县级以上地方人民政府组织实施的成片开发建设需要用地项目建设，符合法律法规规定的可以征收情形。

四、开展土地现状调查安排

拟于 2021 年 9 月 27 日至 2021 年 10 月 14 日由建湖县自然资源和规划局组织对拟征收土地的权属、地类、面积以及地上附着物权属、种类、数量等信息进行调查，请拟征收土地的所有权人、使用权人配合调查工作，并在《土地现状调查确认表》上签字或盖章予以确认。待调查完成后，制定被征收土地村（居）的具体土地征收补偿安置方案并予以公告。

五、其他事项

本公告发布之日起，任何单位和个人不得在拟征地范围内抢栽抢建；违反规定抢栽抢建的，不予补偿安置。

本公告在拟征收土地涉及的镇（街道、区）和村、村民小组所在地予以张贴，公告期 10 个工作日。

特此公告。

建湖县人民政府

2021 年 9 月 26 日

建湖县人民政府拟征收土地公告

建拟征字〔2021〕第 55 号

为保障建湖县经济发展需求，根据《中华人民共和国土地管理法》等法律法规的规定，现发布拟征收土地公告:

一、建设用地项目呈报名称

成片开发方案（上冈新城公园北侧）

二、拟征收土地的位置、范围、权属、用途

土地位置：上冈镇榆西村五组、九组;

土地范围：东至道路、南至道路、西至居民点、北至农田；（详见附图）

涉及的农村集体经济组织：上冈镇榆西村村民委员会;

土地用途：交通运输用地。

三、拟征收土地目的

本次拟征收土地用于省级以上人民政府批准由县级以上地方人民政府组织实施的成片开发建设需要用地项目建设，符合法律法规规定的可以征收情形。

四、开展土地现状调查安排

拟于 2021 年 9 月 27 日至 2021 年 10 月 14 日由建湖县自然资源和规划局组织对拟征收土地的权属、地类、面积以及地上附着物权属、种类、数量等信息进行调查，请拟征收土地的所有权人、使用权人配合调查工作，并在《土地现状调查确认表》上签字或盖章予以确认。待调查完成后，制定被征收土地村（居）的具体土地征收补偿安置方案并予以公告。

五、其他事项

本公告发布之日起，任何单位和个人不得在拟征地范围内抢栽抢建；违反规定抢栽抢建的，不予补偿安置。

本公告在拟征收土地涉及的镇（街道、区）和村、村民小组所在地予以张贴，公告期 10 个工作日。

特此公告。

建湖县人民政府

2021 年 9 月 26 日

建湖县人民政府拟征收土地公告

建拟征字〔2021〕第 56 号

为保障建湖县经济发展需求，根据《中华人民共和国土地管理法》等法律法规的规定，现发布拟征收土地公告:

一、建设用地项目呈报名称

成片开发方案（上冈新城公园北侧）

二、拟征收土地的位置、范围、权属、用途

土地位置：上冈镇榆西村五组、九组；

土地范围：东至道路、南至道路、西至居民点、北至农田；（详见附图）

涉及的农村集体经济组织：上冈镇榆西村村民委员会；

土地用途：居住用地。

三、拟征收土地目的

本次拟征收土地用于省级以上人民政府批准由县级以上地方人民政府组织实施的成片开发建设需要用地项目建设，符合法律法规规定的可以征收情形。

四、开展土地现状调查安排

拟于 2021 年 9 月 27 日至 2021 年 10 月 14 日由建湖县自然资源和规划局组织对拟征收土地的权属、地类、面积以及地上附着物权属、种类、数量等信息进行调查，请拟征收土地的所有权人、使用权人配合调查工作，并在《土地现状调查确认表》上签字或盖章予以确认。待调查完成后，制定被征收土地村（居）的具体土地征收补偿安置方案并予以公告。

五、其他事项

本公告发布之日起，任何单位和个人不得在拟征地范围内抢栽抢建；违反规定抢栽抢建的，不予补偿安置。

本公告在拟征收土地涉及的镇（街道、区）和村、村民小组所在地予以张贴，公告期 10 个工作日。

特此公告。

建湖县人民政府

2021 年 9 月 26 日

建湖县人民政府拟征收土地公告

建拟征字〔2021〕第 57 号

为保障建湖县经济发展需求，根据《中华人民共和国土地管理法》等法律法规的规定，现发布拟征收土地公告:

一、建设用地项目呈报名称

成片开发方案（上冈新城公园北侧）

二、拟征收土地的位置、范围、权属、用途

土地位置：上冈镇榆西村五组、九组;

土地范围：东至道路、南至道路、西至居民点、北至农田；（详见附图）

涉及的农村集体经济组织：上冈镇榆西村村民委员会;

土地用途：居住用地。

三、拟征收土地目的

本次拟征收土地用于省级以上人民政府批准由县级以上地方人民政府组织实施的成片开发建设需要用地项目建设，符合法律法规规定的可以征收情形。

四、开展土地现状调查安排

拟于 2021 年 9 月 27 日至 2021 年 10 月 14 日由建湖县自然资源和规划局组织对拟征收土地的权属、地类、面积以及地上附着物权属、种类、数量等信息进行调查，请拟征收土地的所有权人、使用权人配合调查工作，并在《土地现状调查确认表》上签字或盖章予以确认。待调查完成后，制定被征收土地村（居）的具体土地征收补偿安置方案并予以公告。

五、其他事项

本公告发布之日起，任何单位和个人不得在拟征地范围内抢栽抢建；违反规定抢栽抢建的，不予补偿安置。

本公告在拟征收土地涉及的镇（街道、区）和村、村民小组所在地予以张贴，公告期 10 个工作日。

特此公告。

建湖县人民政府

2021 年 9 月 26 日

建湖县人民政府拟征收土地公告

建拟征字〔2021〕第58号

为保障建湖县经济发展需求，根据《中华人民共和国土地管理法》等法律法规的规定，现发布拟征收土地公告:

一、建设用地项目呈报名称

成片开发方案（上冈新城公园北侧）

二、拟征收土地的位置、范围、权属、用途

土地位置：上冈镇南沙居委会三组;

土地范围：东至道路、南至道路、西至农田、北至道路；（详见附图）

涉及的农村集体经济组织：上冈镇南沙居委会;

土地用途：居住用地。

三、拟征收土地目的

本次拟征收土地用于省级以上人民政府批准由县级以上地方人民政府组织实施的成片开发建设需要用地项目建设，符合法律法规规定的可以征收情形。

四、开展土地现状调查安排

拟于2021年9月27日至2021年10月14日由建湖县自然资源和规划局组织对拟征收土地的权属、地类、面积以及地上附着物权属、种类、数量等信息进行调查，请拟征收土地的所有权人、使用权人配合调查工作，并在《土地现状调查确认表》上签字或盖章予以确认。待调查完成后，制定被征收土地村（居）的具体土地征收补偿安置方案并予以公告。

五、其他事项

本公告发布之日起，任何单位和个人不得在拟征地范围内抢栽抢建；违反规定抢栽抢建的，不予补偿安置。

本公告在拟征收土地涉及的镇（街道、区）和村、村民小组所在地予以张贴，公告期10个工作日。

特此公告。

建湖县人民政府

2021年9月26日

建湖县人民政府拟征收土地公告

建拟征字〔2021〕第 59 号

为保障建湖县经济发展需求，根据《中华人民共和国土地管理法》等法律法规的规定，现发布拟征收土地公告:

一、建设用地项目呈报名称

成片开发方案（上冈新城公园北侧）

二、拟征收土地的位置、范围、权属、用途

土地位置：上冈镇榆西村九组;

土地范围：东至道路、南至道路、西至农田、北至道路；（详见附图）

涉及的农村集体经济组织：上冈镇榆西村村民委员会;

土地用途：居住用地。

三、拟征收土地目的

本次拟征收土地用于省级以上人民政府批准由县级以上地方人民政府组织实施的成片开发建设需要用地项目建设，符合法律法规规定的可以征收情形。

四、开展土地现状调查安排

拟于 2021 年 9 月 27 日至 2021 年 10 月 14 日由建湖县自然资源和规划局组织对拟征收土地的权属、地类、面积以及地上附着物权属、种类、数量等信息进行调查，请拟征收土地的所有权人、使用权人配合调查工作，并在《土地现状调查确认表》上签字或盖章予以确认。待调查完成后，制定被征收土地村（居）的具体土地征收补偿安置方案并予以公告。

五、其他事项

本公告发布之日起，任何单位和个人不得在拟征地范围内抢栽抢建；违反规定抢栽抢建的，不予补偿安置。

本公告在拟征收土地涉及的镇（街道、区）和村、村民小组所在地予以张贴，公告期 10 个工作日。

特此公告。

建湖县人民政府

2021 年 9 月 26 日

建湖县人民政府拟征收土地公告

建拟征字〔2021〕第 60 号

为保障建湖县经济发展需求，根据《中华人民共和国土地管理法》等法律法规的规定，现发布拟征收土地公告:

一、建设用地项目呈报名称

成片开发方案（上冈新城公园北侧）

二、拟征收土地的位置、范围、权属、用途

土地位置：上冈镇榆西村九组;

土地范围：东至道路、南至道路、西至农田、北至道路；（详见附图）

涉及的农村集体经济组织：上冈镇榆西村村民委员会;

土地用途：商业服务业用地。

三、拟征收土地目的

本次拟征收土地用于省级以上人民政府批准由县级以上地方人民政府组织实施的成片开发建设需要用地项目建设，符合法律法规规定的可以征收情形。

四、开展土地现状调查安排

拟于 2021 年 9 月 27 日至 2021 年 10 月 14 日由建湖县自然资源和规划局组织对拟征收土地的权属、地类、面积以及地上附着物权属、种类、数量等信息进行调查，请拟征收土地的所有权人、使用权人配合调查工作，并在《土地现状调查确认表》上签字或盖章予以确认。待调查完成后，制定被征收土地村（居）的具体土地征收补偿安置方案并予以公告。

五、其他事项

本公告发布之日起，任何单位和个人不得在拟征地范围内抢栽抢建；违反规定抢栽抢建的，不予补偿安置。

本公告在拟征收土地涉及的镇（街道、区）和村、村民小组所在地予以张贴，公告期 10 个工作日。

特此公告。

建湖县人民政府

2021 年 9 月 26 日

建湖县人民政府拟征收土地公告

建拟征字〔2021〕第61号

为保障建湖县经济发展需求，根据《中华人民共和国土地管理法》等法律法规的规定，现发布拟征收土地公告:

一、建设用地项目呈报名称

成片开发方案（上冈新城公园北侧）

二、拟征收土地的位置、范围、权属、用途

土地位置：上冈镇榆西村九组;

土地范围：东至道路、南至道路、西至农田、北至道路;（详见附图）

涉及的农村集体经济组织：上冈镇榆西村村民委员会;

土地用途：商业服务业用地。

三、拟征收土地目的

本次拟征收土地用于省级以上人民政府批准由县级以上地方人民政府组织实施的成片开发建设需要用地项目建设，符合法律法规规定的可以征收情形。

四、开展土地现状调查安排

拟于2021年9月27日至2021年10月14日由建湖县自然资源和规划局组织对拟征收土地的权属、地类、面积以及地上附着物权属、种类、数量等信息进行调查，请拟征收土地的所有权人、使用权人配合调查工作，并在《土地现状调查确认表》上签字或盖章予以确认。待调查完成后，制定被征收土地村（居）的具体土地征收补偿安置方案并予以公告。

五、其他事项

本公告发布之日起，任何单位和个人不得在拟征地范围内抢栽抢建；违反规定抢栽抢建的，不予补偿安置。

本公告在拟征收土地涉及的镇（街道、区）和村、村民小组所在地予以张贴，公告期10个工作日。

特此公告。

建湖县人民政府

2021年9月26日

上冈新城公园北侧11片区地块01勘测定界图

单位：m. m^2

宗地编号：

权利人：

地籍图号：

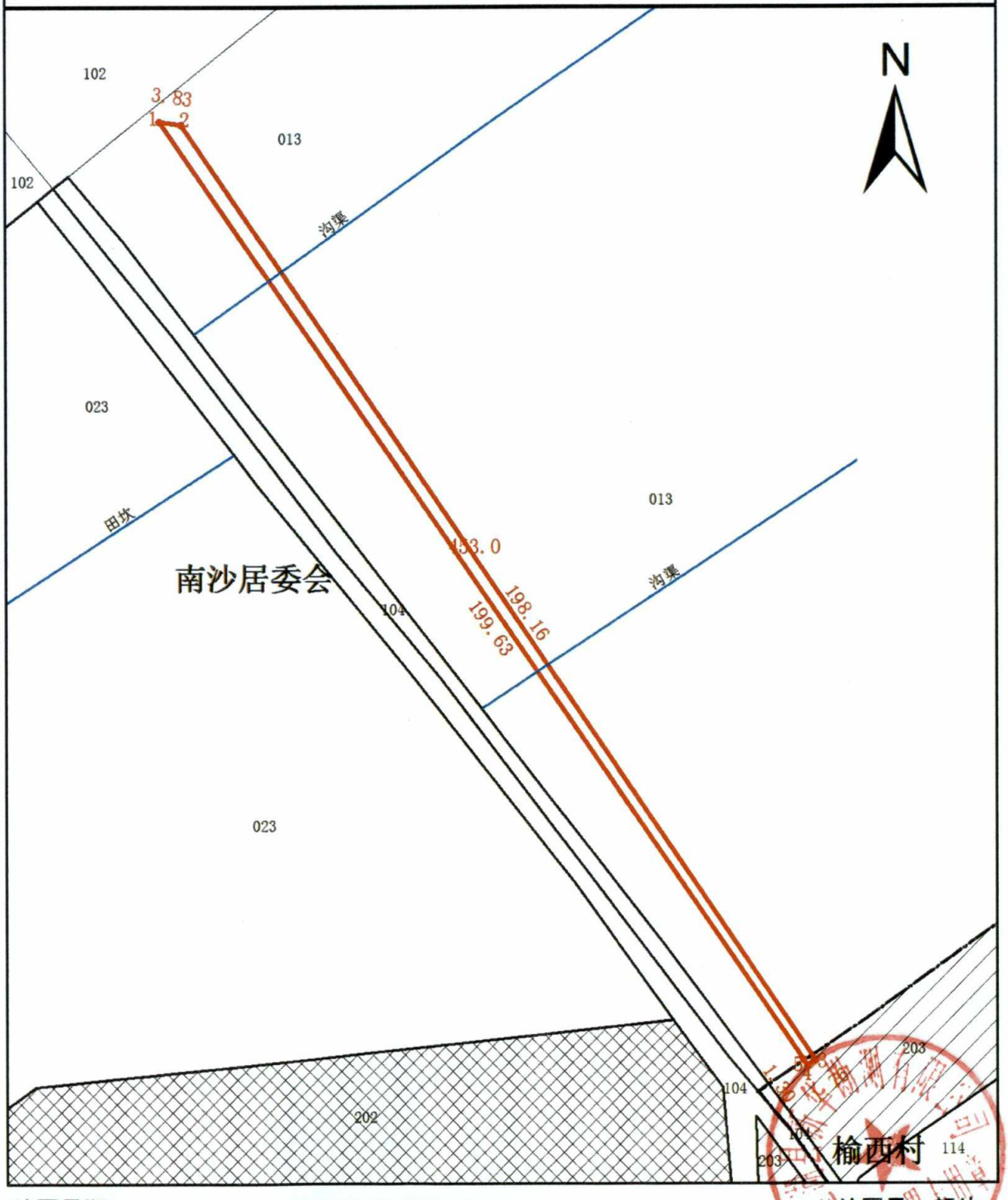

绘图日期：

1:1,000

绘图员：颜伟

审核日期：

审核员：孙浩

上冈新城公园北侧11片区地块02勘测定界图

单位：m. m^2

宗地编号：

权利人：

地籍图号：

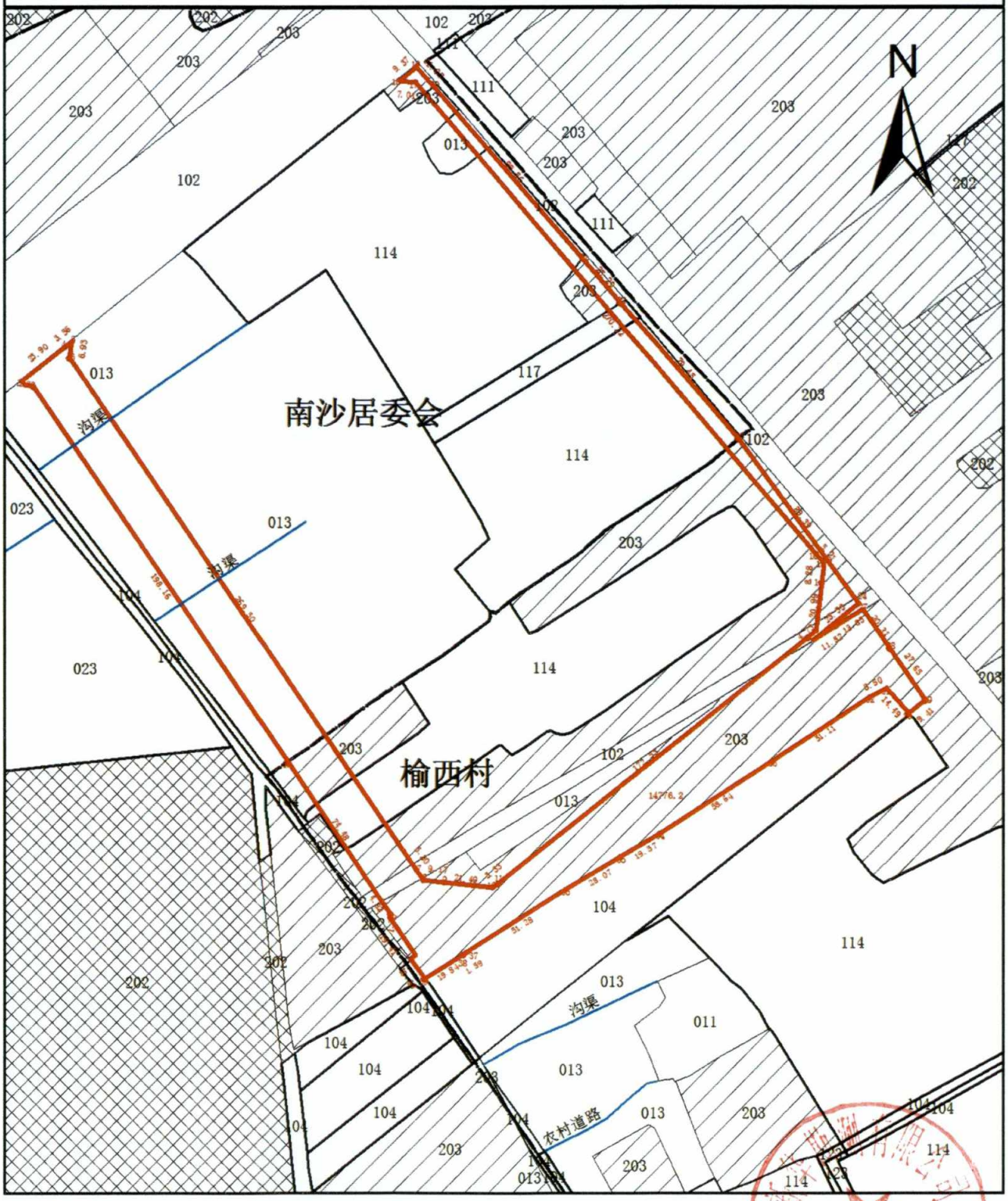

绘图日期：

1:2,500

绘图员：颜伟

审核日期：

审核员：孙浩

上冈新城公园北侧11片区地块03勘测定界图

单位：m.m^2

宗地编号：

地籍图号：

权利人：

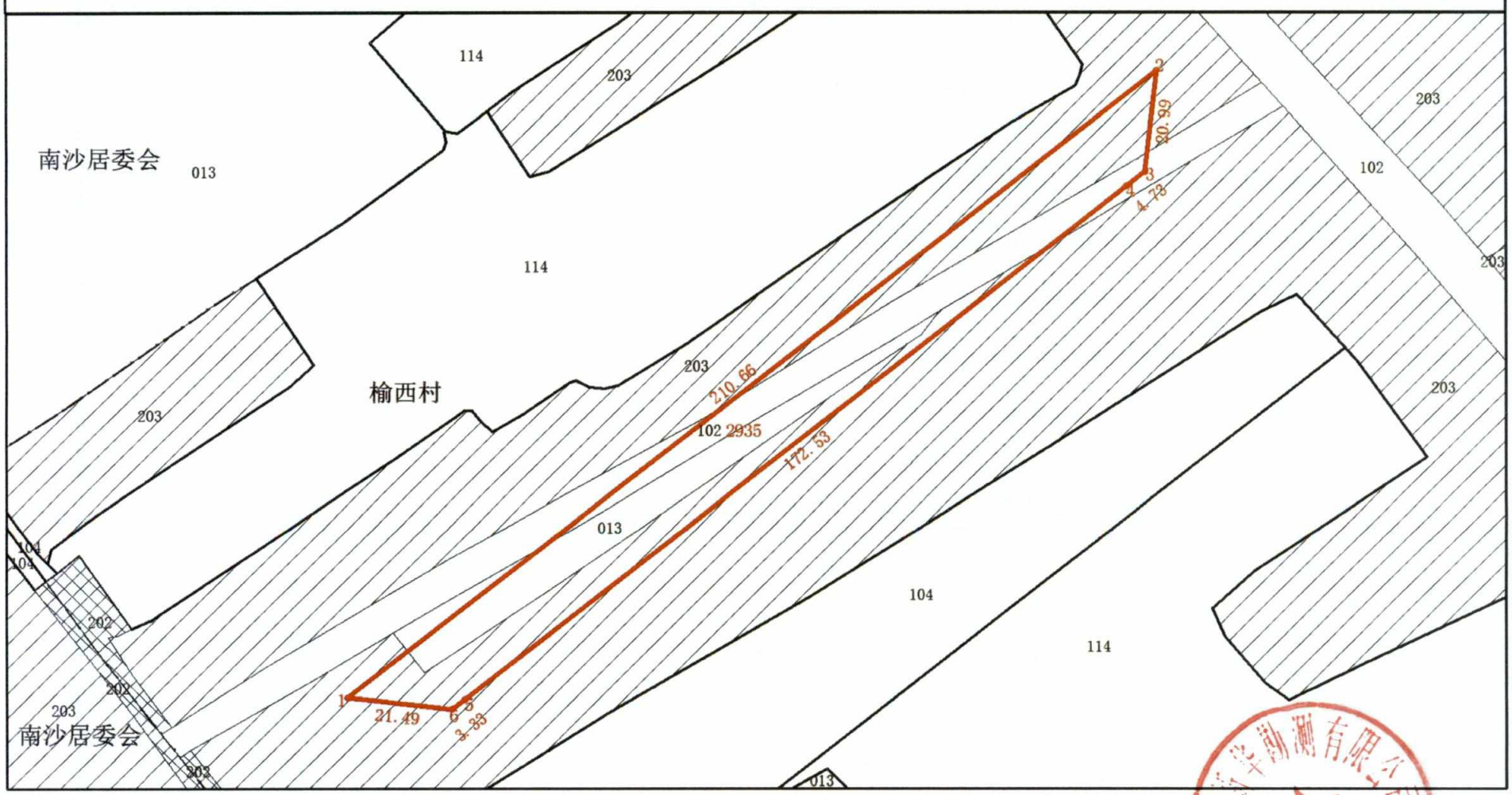

绘图日期：

1:1,200

绘图员：颜伟

审核日期：

审核员：孙浩

上冈新城公园北侧11片区地块04勘测定界图

单位：m. m^2

宗地编号：

权利人：

地籍图号：

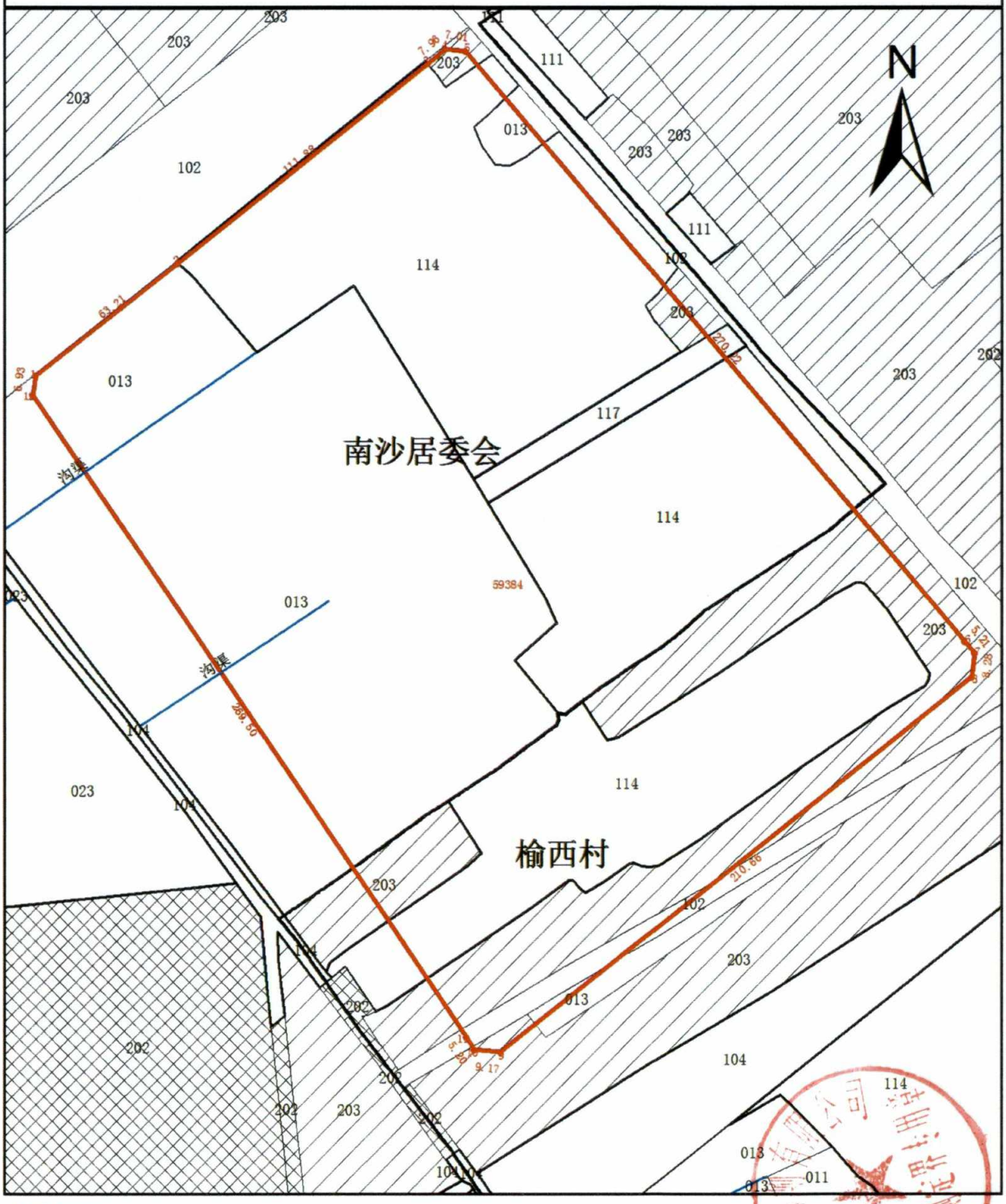

绘图日期：

1:2,000

绘图员：颜伟

审核日期：

审核员：孙浩

上冈新城公园北侧11片区地块05勘测定界图

单位：m. m^2

宗地编号：

权利人：

地籍图号：

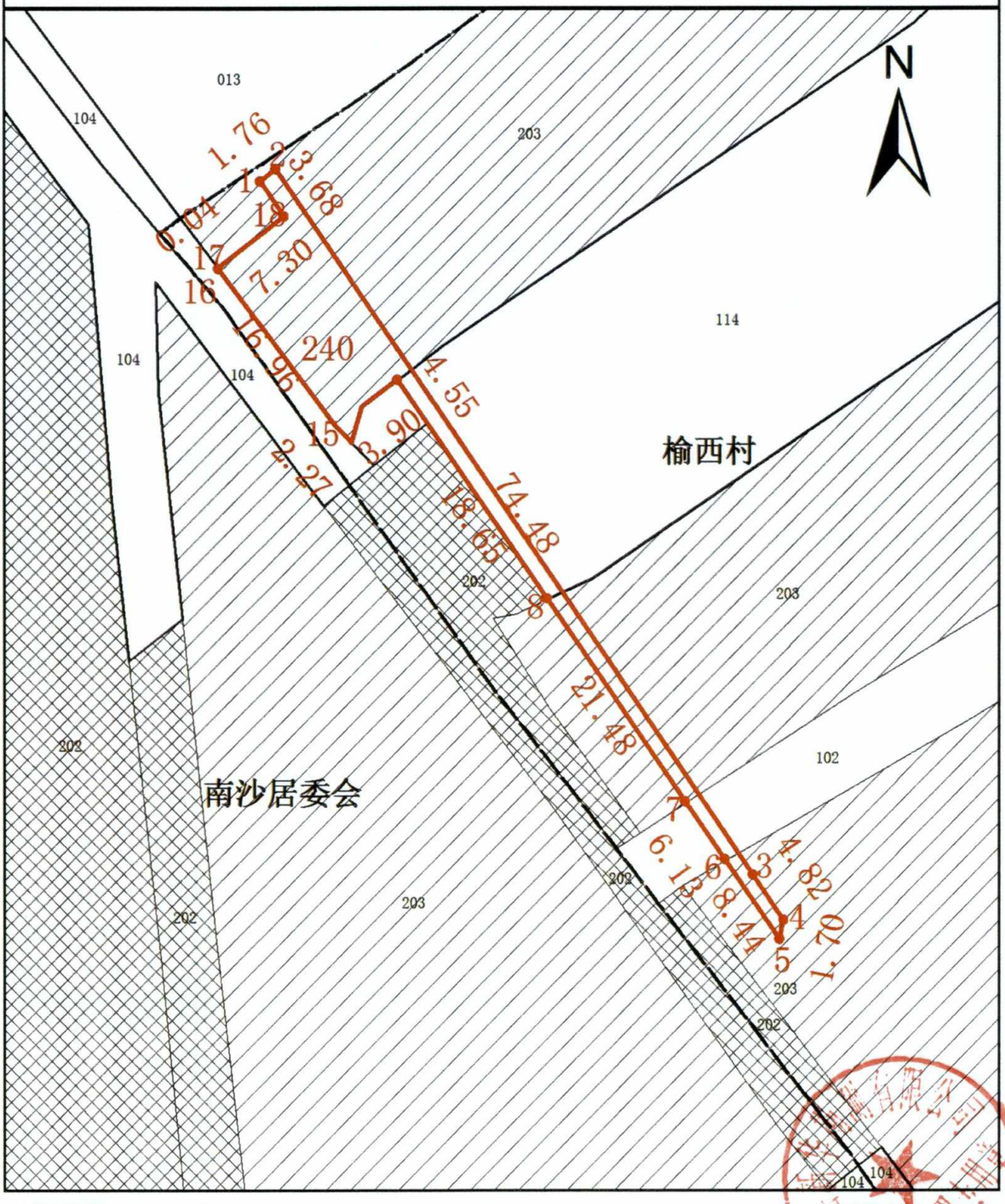

绘图日期：

1:500

绘图员：颜伟

审核日期：

审核员：孙浩

上冈新城公园北侧11片区地块06勘测定界图

单位：m. m^2

宗地编号：

权利人：

地籍图号：

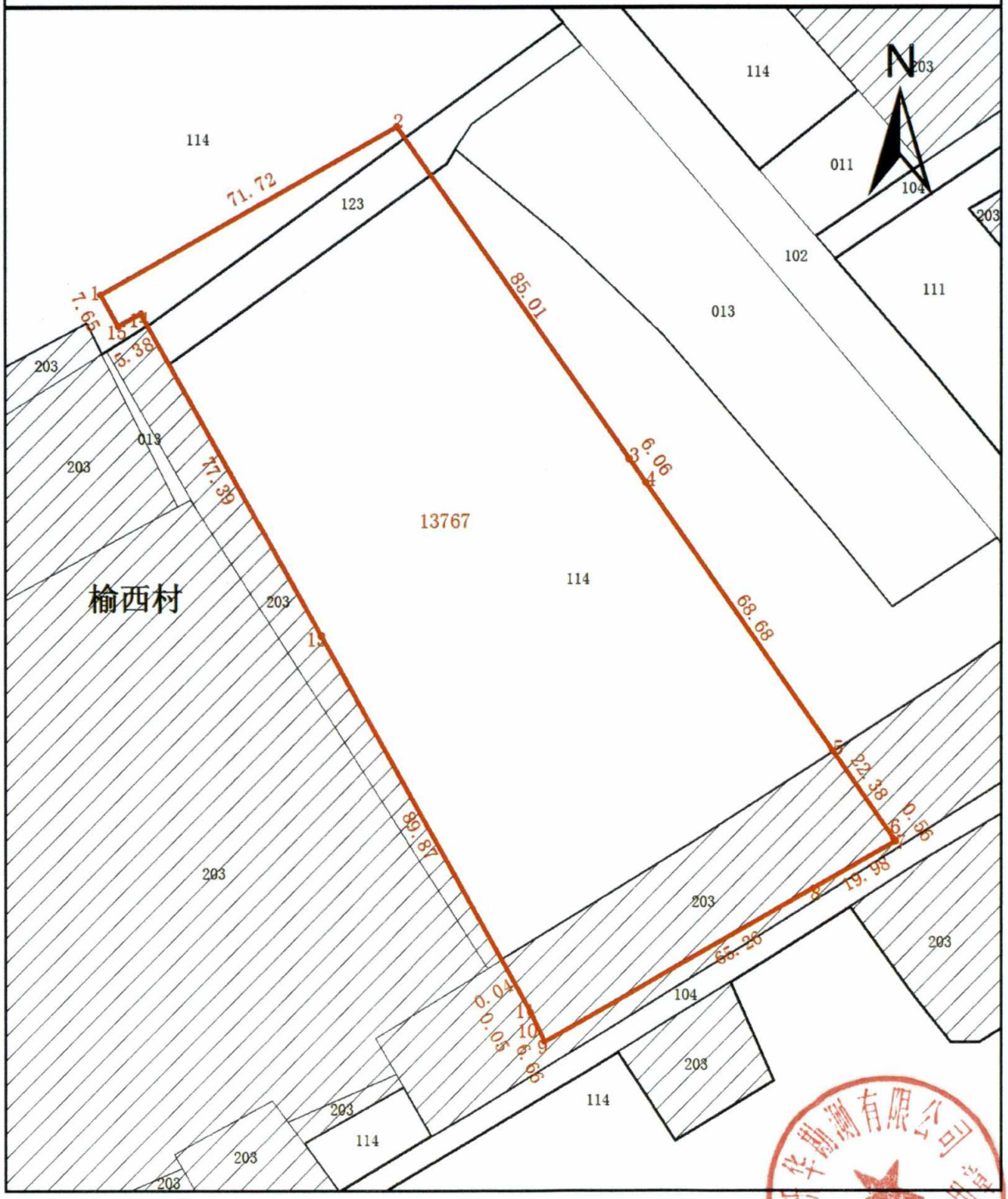

绘图日期：

1:1,200

绘图员：颜伟

审核日期：

审核员：孙浩

上冈新城公园北侧11片区地块07勘测定界图

单位：m.m^2

宗地编号：

地籍图号：

权利人：

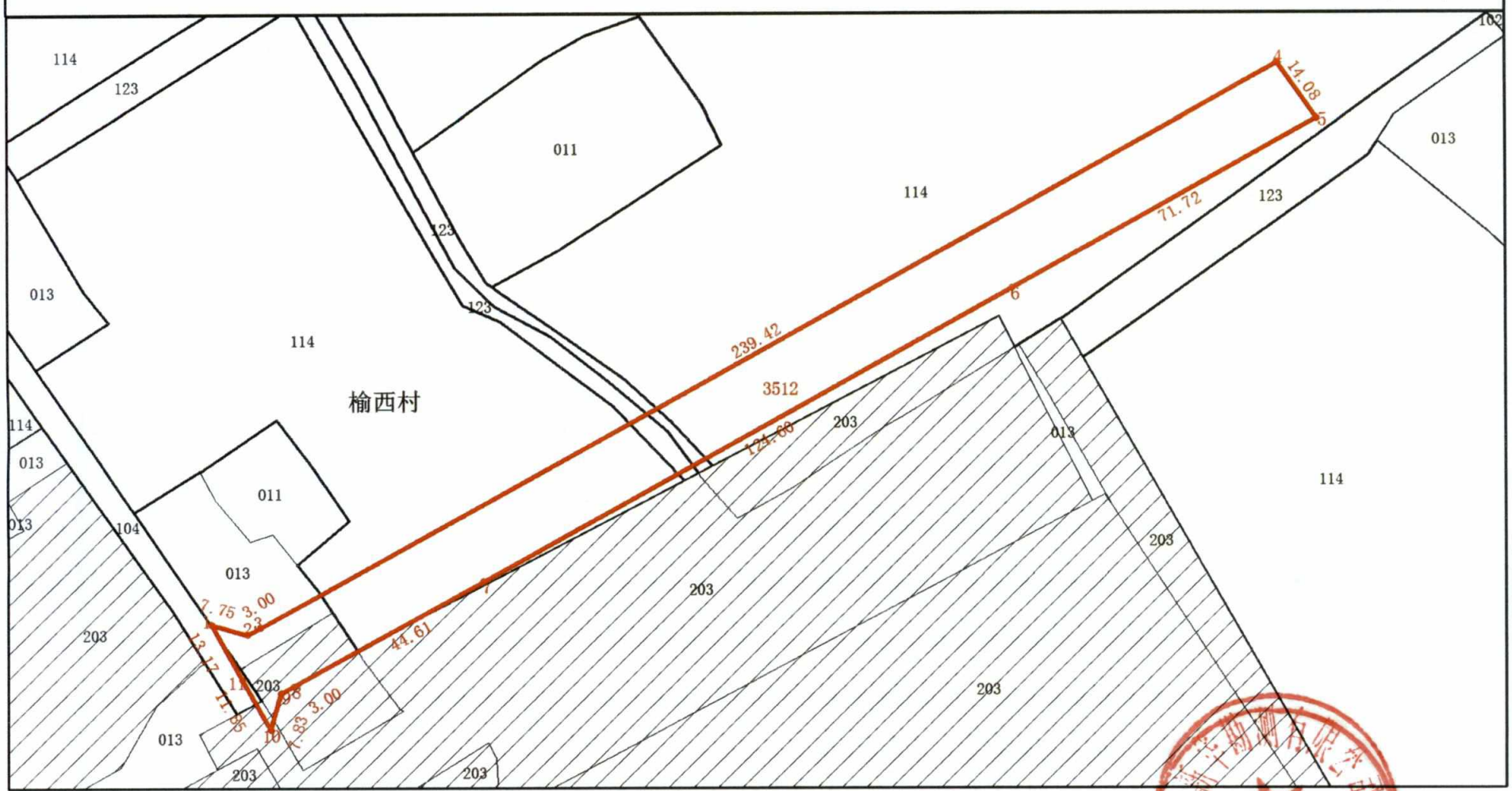

绘图日期：

1:1,200

绘图员：颜伟

审核日期：

审核员：孙浩

上冈新城公园北侧11片区地块08勘测定界图

单位：m.m^2

宗地编号：

权利人：

地籍图号：

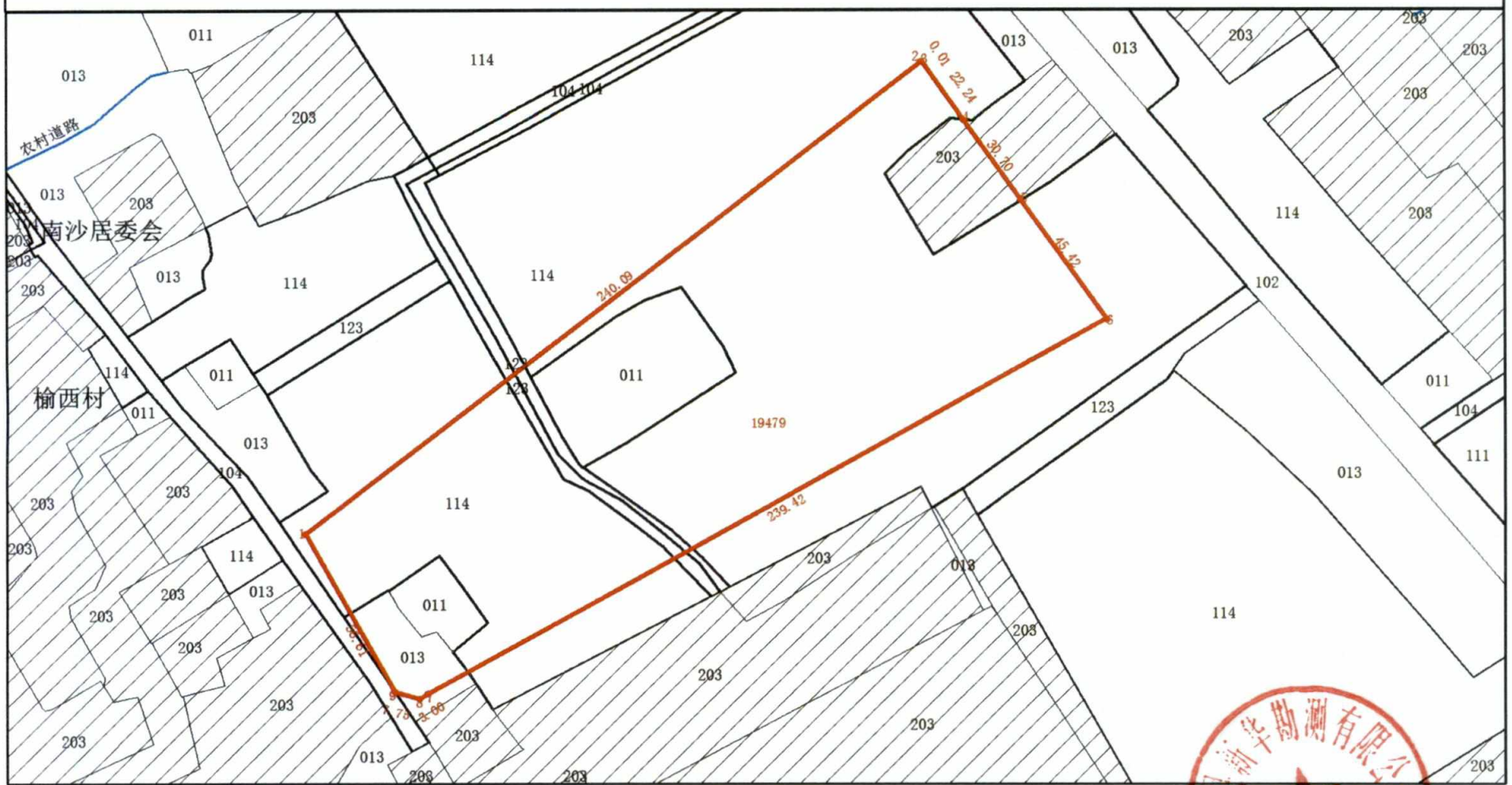

绘图日期：

1:1,800

绘图员：颜伟

审核日期：

审核员：孙浩

上冈新城公园北侧11片区地块09勘测定界图

单位：m.m^2

宗地编号：

权利人：

地籍图号：

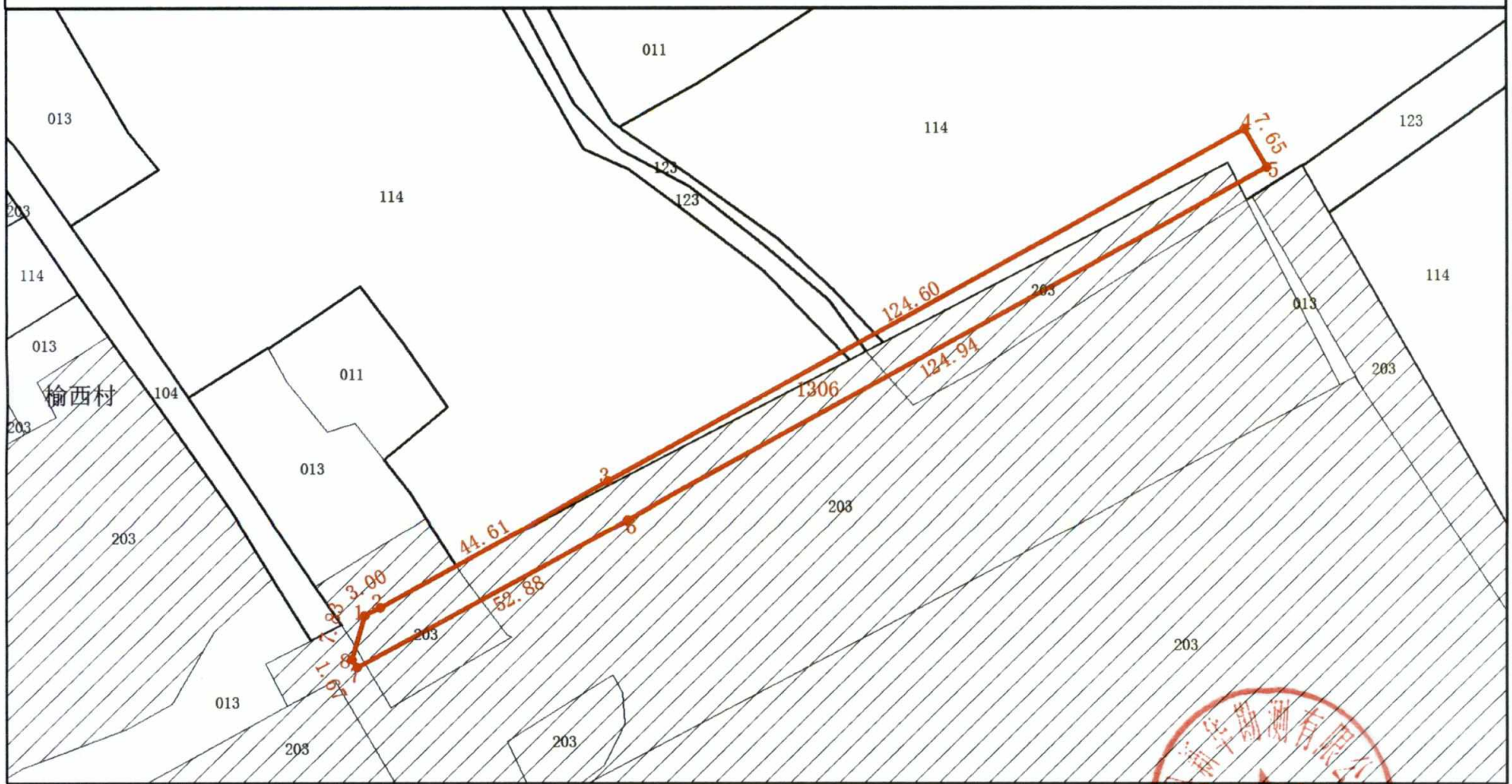

绘图日期：

1:1,000

绘图员：颜伟

审核日期：

审核员：孙浩

上冈新城公园北侧11片区地块10勘测定界图

单位：m. m^2

宗地编号：

权利人：

地籍图号：

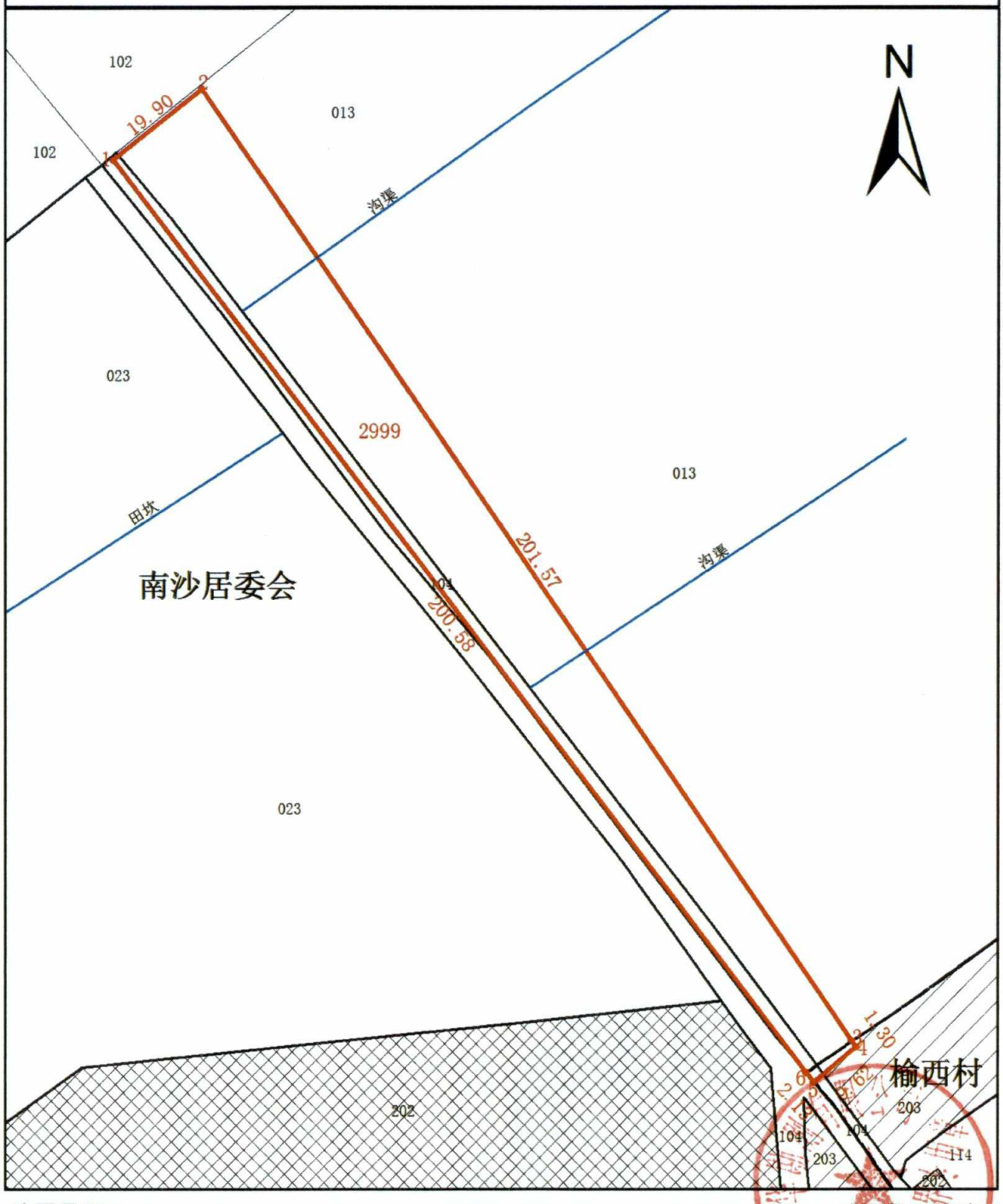

绘图日期：

1:1,000

绘图员：颜伟

审核日期：

审核员：孙浩

上冈新城公园北侧11片区地块11勘测定界图

单位：m. m^2

宗地编号：

权利人：

地籍图号：

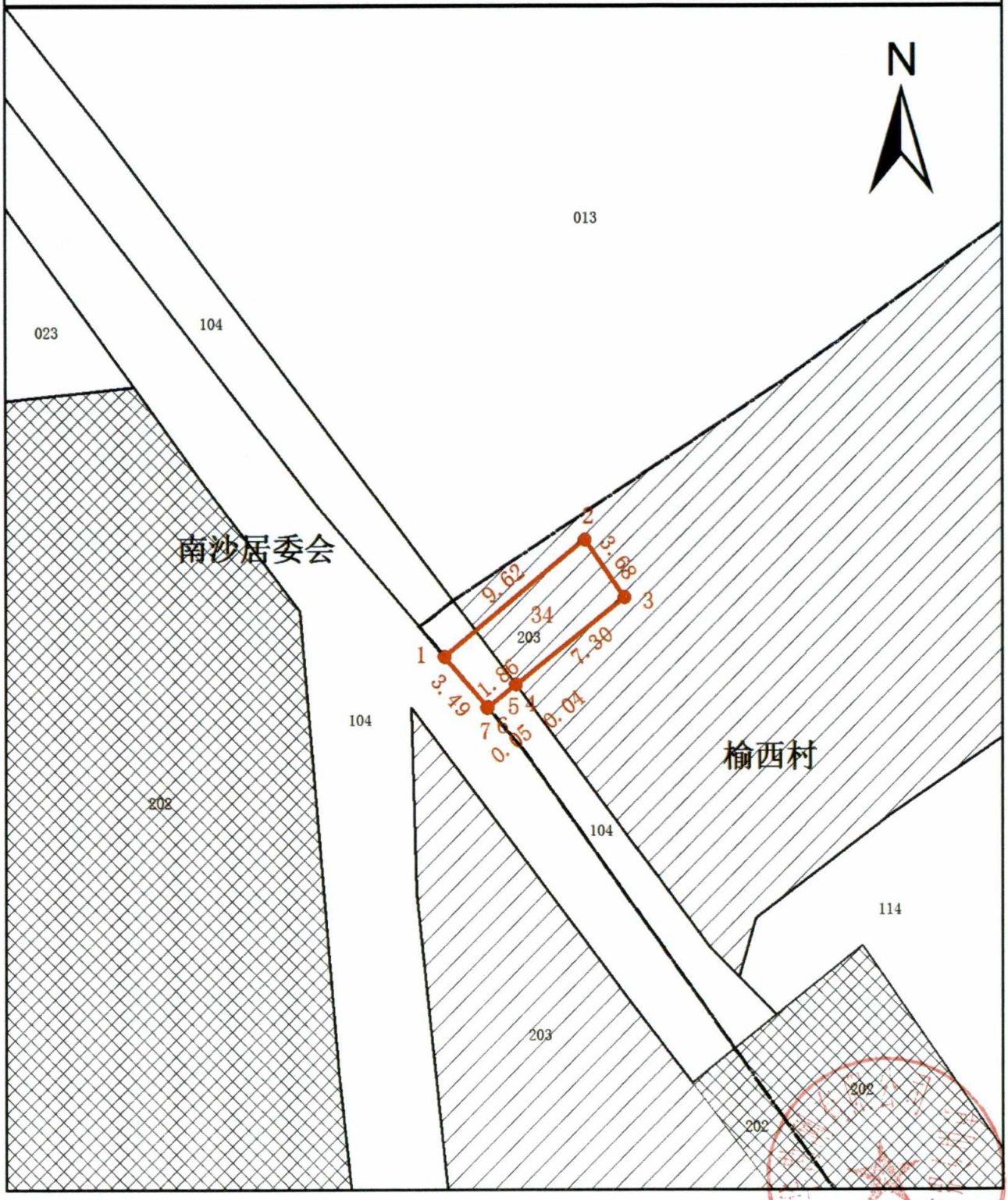

绘图日期：

1:300

绘图员：颜伟

审核日期：

审核员：孙浩

上冈新城公园北侧11片区地块12勘测定界图

单位：m. m^2

宗地编号：

权利人：

地籍图号：

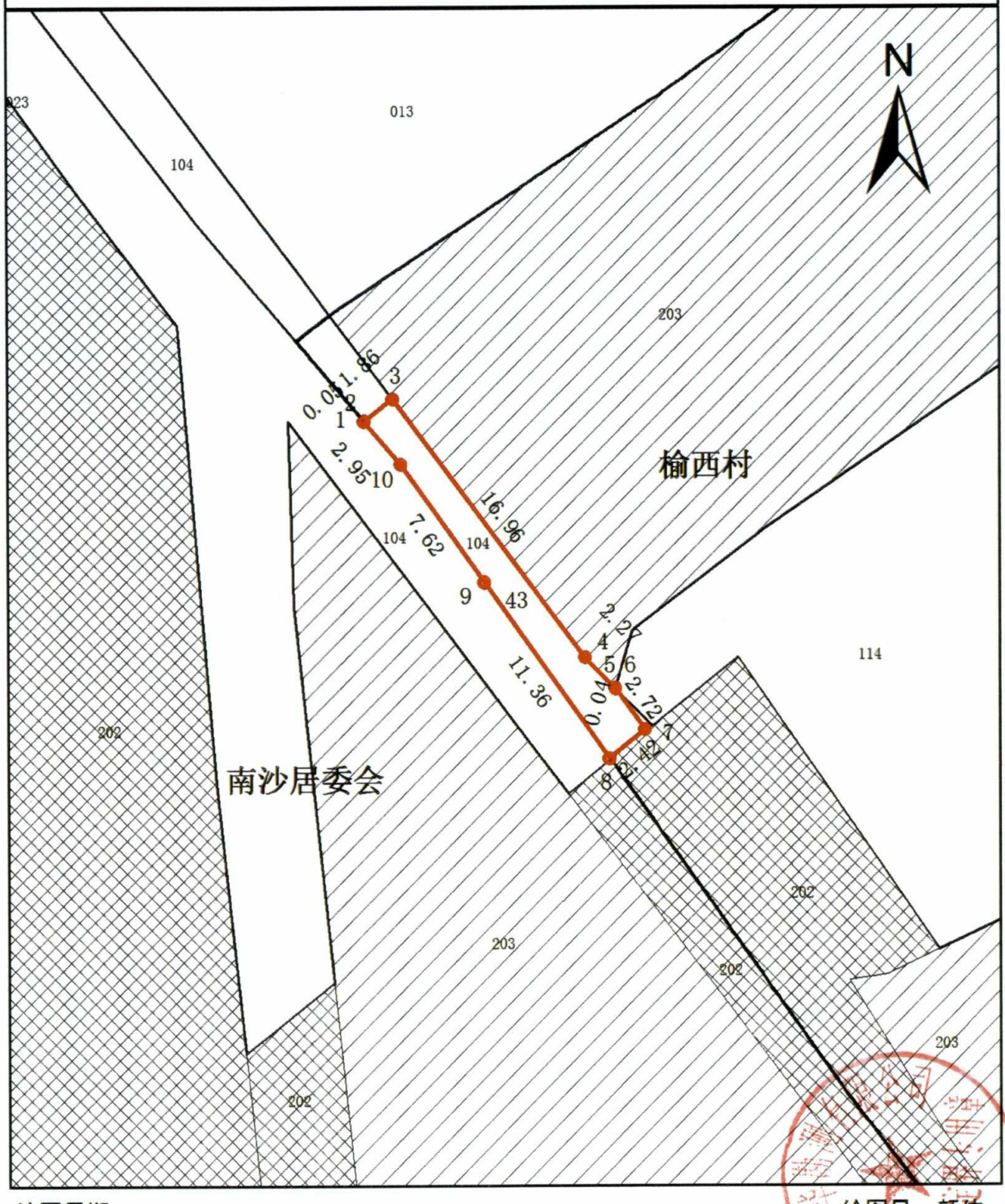

绘图日期：

1:300

绘图员：颜伟

审核日期：

审核员：孙浩