附　图

附图一： 建湖内河港地理位置图

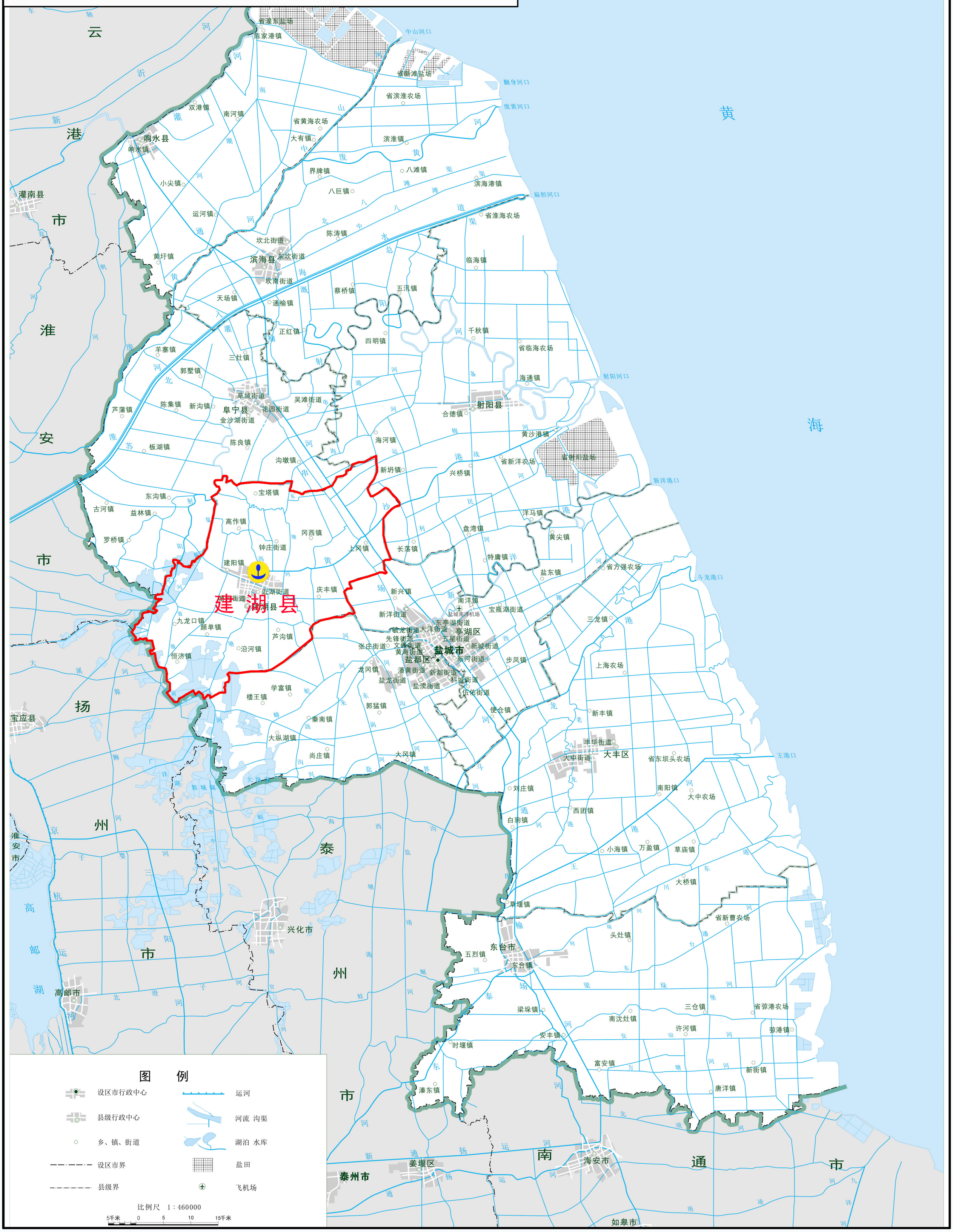

附图二：建湖内河港码头分布现状图

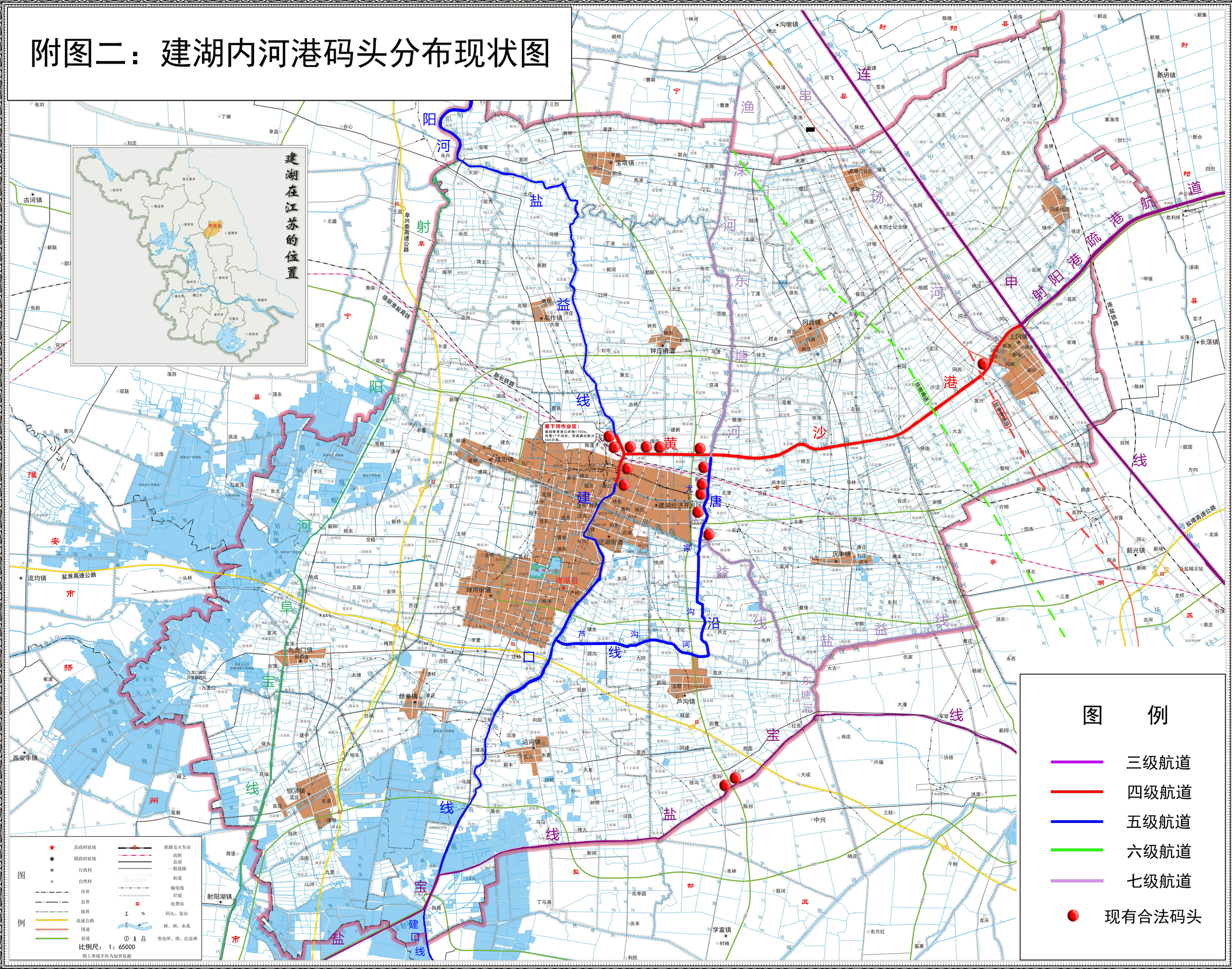

建湖县水利局、江苏省全球测绘服务中心 编制

地图审查号：苏J（2017）09号　2017年12月印刷

附图三：建湖内河港岸线利用规划图

序号	岸段名称	岸线起讫点	岸线长度（m）	航道	航道等级	岸别
1	开发区黄沙港、东塘河段	S231 黄沙港大桥以西 200~1560m	1360	黄沙港	四级或以上	南
2		S231 黄沙港大桥以东 100~600m	500	黄沙港	四级或以上	南
3		S231 黄沙港大桥以西 200~700m	500	黄沙港	四级或以上	北
4		明星路黄沙港大桥东侧 370~510m	140	黄沙港	四级或以上	北
5		东塘河与黄沙港交叉口南侧、唐沿河（东塘河）西岸	700	唐沿线（东塘河）	五级	西
6		东塘河与黄沙港交叉口南侧、唐沿河（东塘河）东岸	700	唐沿线（东塘河）	五级	东
7	冈西镇段	草庆线双港大桥东侧 200 米	500	黄沙港	四级或以上	北
8		草庆线双港大桥西侧 100 米	500	黄沙港	四级或以上	北
9		西塘沟河口东侧	500	黄沙港	四级或以上	北
10	庆丰镇段	草庆线双港大桥东侧	800	黄沙港	四级或以上	南
11		草庆线双港大桥西侧	1000	黄沙港	四级或以上	南
12	上冈镇段	204 国道上冈大桥西侧约 1300m	1150	黄沙港	四级或以上	南
13		204 国道上冈大桥西侧 800~1000m	200	黄沙港	四级或以上	北
14		204 国道上冈大桥西侧 2500~2700m	200	黄沙港	四级或以上	北
15	宝塔镇段段	小陆沟河口东侧	500	盐益线	五级	北
16	高作镇段	盐益线龙源新型建材处	200	盐益线	五级	南
17		人民路北侧	300	盐益线	五级	西
18	钟庄社区段	S233 盐益线（西塘河）大桥北侧	600	盐益线	五级	东
19		S233 盐益线（西塘河）大桥南侧	600	盐益线	五级	东
20	开发区新长铁路大桥段	新长铁路大桥北侧 250m~1550m 处	1300	盐益线	五级	西
21		新长铁路大桥南侧 260m~1200m 处	940	黄沙港	四级或以上	西
22	开发区森达热电厂段	宁湖桥北侧 480~1080m	600	黄沙港	四级或以上	东
23	宁湖桥段	宁湖桥南侧	500	黄沙港	四级或以上	东
24	芦沟镇段	S231 西侧	1000	盐宝线	三级	北
25		S231 东侧	1000	盐宝线	三级	北
26		芦沟镇红亮村红亮砖瓦厂处	500	盐宝线	三级	北
27	西塘河大桥北段	西塘河大桥北侧 200 米~800 米	600	盐益线	五级	东
28	近湖街道段	森达路以南 380~580m	200	唐沿线（尤家沟）	五级	西
29	高作镇射阳河段	老 S234、十字河口北	250	射阳河	六级	东
30	建阳镇射阳河段	G343 夏粮河大桥以南	150	射阳河	六级	东
31		G343 夏粮河大桥以北	100	射阳河	六级	东
32	恒济镇阜宝线段	颜恒线以北 500m	100	阜宝线	六级	东
33	开发区东塘河段	东塘河与黄沙港交界处以北，北京东路以北	200	东塘河	七级	西
34		东塘河与黄沙港交界处以北，北京东路以南	300	东塘河	七级	西
35	上冈镇串场河段	上冈镇境内，冈高线以南	200	串场河	七级	东
36	颜单镇颜单新河段	颜单镇境内，永建线东侧	320	颜单新河	等外级	北
集约化港口岸线：		19210m（其中五级及以上航道规划 17590 米，五级以下航道规划 1620 米）				

图例

- 三级航道
- 四级航道
- 五级航道
- 六级航道
- 七级航道
- 规划港口岸线

图例

- 县政府驻地
- 镇政府驻地
- 行政村
- 自然村
- 市界
- 县界
- 镇界
- 高速公路
- 国道
- 省道
- 铁路及火车站
- 高铁
- 县道
- 一般道路
- 街道
- 输电线
- 圩堤
- 收费站
- 码头、泵站
- 桥、闸、水系
- 变电所、塔、纪念碑

比例尺： 1：65000

图上界线不作为划界依据

附图四：建湖内河港总体布置规划图

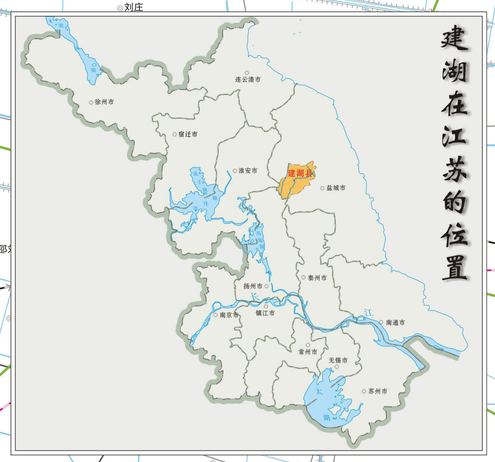

宝塔作业区

钟庄社区作业区

里下河作业区

开发区作业区

庆丰作业区

冈西作业区

上冈作业区

芦沟作业区

图 例

三级航道

四级航道

五级航道

六级航道

七级航道

主要作业区

一般作业区

县政府驻地
镇政府驻地
行政村
自然村
市界
县界
镇界
高速公路
国道
省道
铁路及火车站
高铁
县道
一般道路
街道
输电线
圩堤
收费站
码头、泵站
桥、闸、水系
变电所、塔、纪念碑

比例尺： 1：65000

图上界线不作为划界依据

附图五：里下河作业区总体布置规划图

港口建设指标表		
项目	单位	指标
泊位	个	35*500-2000DWT
岸线	米	2240
年通过能力	万吨	830
其中：集装箱	万 TEU	15
面积	亩	1085

区域名称	控制点	坐标点	
		X	Y
陆域	L1	482352.6478	3708809.9438
	L2	482060.5999	3708803.9667
	L3	482057.3570	3708429.7504
	L4	482073.4837	3708311.8845
	L5	482336.0635	3708055.9442
	L6	482234.6333	3707906.7022
	L7	482024.5649	3707565.3785
	L8	482040.5917	3707311.6021
	L9	481992.3908	3706804.1583
	L10	482498.9146	3706710.3712
水域	S1	482385.1692	3708708.1509
	S2	482404.6596	3708717.4613
	S3	482579.4726	3708351.5050
	S4	482624.8083	3708308.6675
	S5	482707.5618	3708186.7120
	S6	482686.0822	3708176.3528
	S7	482535.0117	3707138.0901
	S8	482556.5122	3707136.0193
	S9	482569.8255	3707274.2444
	S10	482711.7431	3707617.4765
	S11	482692.1551	3707627.0789
	S12	482503.7181	3706792.5057
	S13	482507.5666	3706813.7601
	S14	482080.2812	3706891.1283
	S15	482099.9389	3707099.1920
	S16	482248.8940	3707085.3692
	S17	482250.8899	3707106.8768

附图六：上冈作业区总体布置规划图

港口建设指标表		
项目	单位	指标
泊位	个	16*500-2000DWT
岸线	米	1150
年通过能力	万吨	480
其中：集装箱	万 TEU	12
面积	亩	385
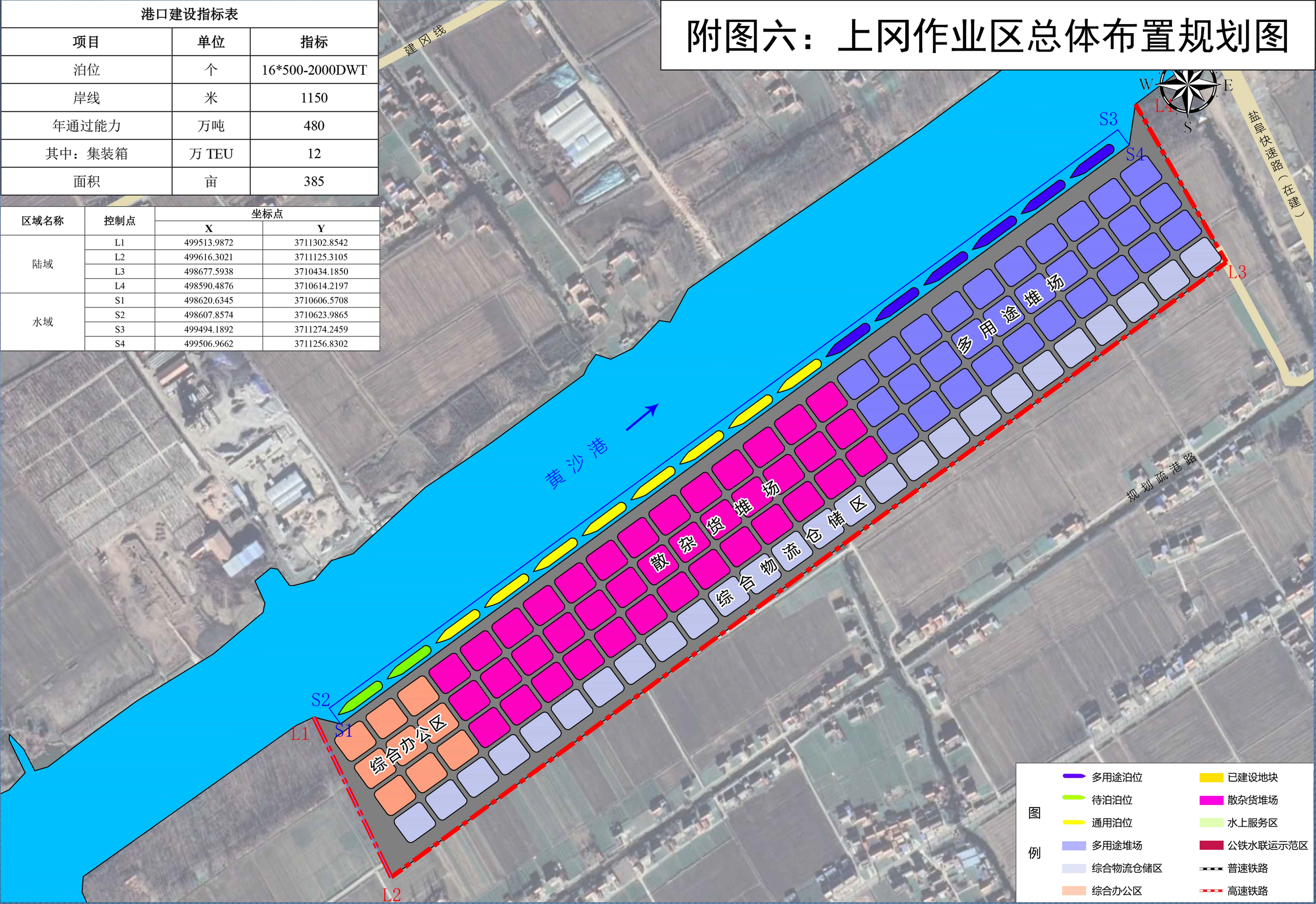
区域名称	控制点	坐标点	
		X	Y
陆域	L1	499513.9872	3711302.8542
	L2	499616.3021	3711125.3105
	L3	498677.5938	3710434.1850
	L4	498590.4876	3710614.2197
水域	S1	498620.6345	3710606.5708
	S2	498607.8574	3710623.9865
	S3	499494.1892	3711274.2459
	S4	499506.9662	3711256.8302